








 Tervezési terület

VONALAS SZABÁLYOZÁSI ELEMOK

-
- Régészeti lőhely határa
- Műemléki környezet határa
- Tájképvédelmi szempontból kiemelten kezelendő terület határa
- Védőterület, védőtávolság, védősáv határa
- Övezethatár
- Szabályozási vonal
- Szabályozási szélesség
- 10.02

TERÜLET JELLEGŰ SZABÁLYOZÁSI ELEMÉK

- | | |
|---|---|
|  | Vízgazdálkodási terület |
|  | Zöldterület - Közkert |
|  | Különleges temetőterület (és kegyeleti park) |
|  | I. rendű közlekedési célú közterület (Köu-1) |
|  | II. rendű közlekedési célú közterület (belterületen és külterületen beépítésre szánt területen belül) (Köu-2) |
|  | Gyalogút (Köu-3) |
|  | Kötőpályás vasúti közlekedési terület (Kök) |

EGYÉB SZABÁLYOZÁSI ELEMEEK

- Országos Ökológiai Hálózat - Ökológiai folyosó

Felsőzsinati vízbázis hidrogeológiai védőidom (B) detki vízmű

Bányatelek határa

Műemlék telke

Egyedi tájérték

Megszűntető jel

Javasolt tájfasítás

Védelemre tervezett földtani alapszelvény

Egyéb elektromos vezetékek (1-35 kV)

220 kV-os elektromos elosztóvezeték

400 kV-os elektromos vezetékek (tervezett)

Nagynyomású földgáz szállítóvezetékek (>25 bar)

Földgázelosztó vezetékek

ALAPTÉRKÉPI ELEMÉK

Meglévő közigazgatási határ

Meglévő belterületi határ

Tervezett belterületi határ

Földrészlet határa, telekhatár

Épület kontúr